

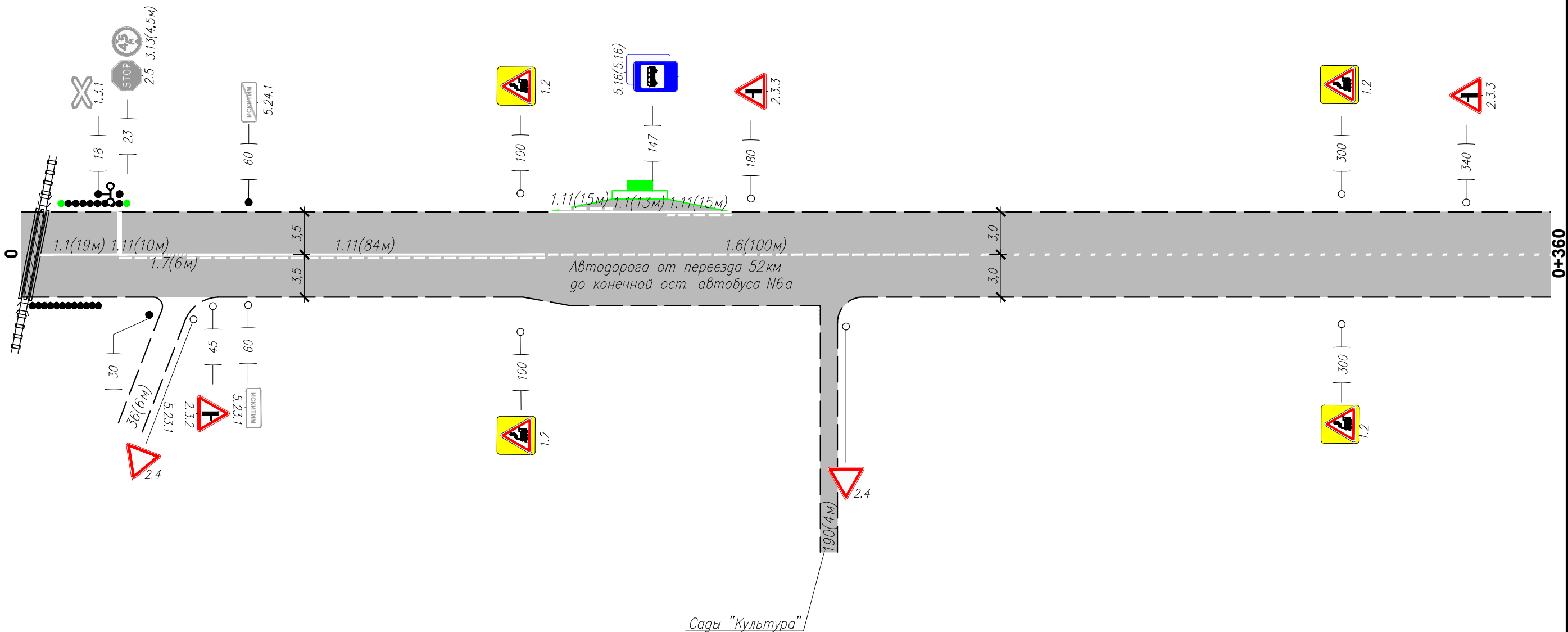


Тротуары слева						
Дорожные ограждения и направл. уст-ва слева		Сиг. ст(8 шт) 11-23				
Дорожные ограждения и направл. уст-ва по осевой						
Горизонтальная дорожная разметка слева	2-я от осевой					
	1-я от осевой	1.11(15м) 124-139 1.1(13м) 139-152 1.11(15м) 152-167				
Элементы дороги в плане						
Элементы дороги в продольном профиле						



Горизонтальная дорожная разметка справа	Осевая линия	1.1(19м) 4-23	1.11(10м) 23-33	1.7(6м) 33-39	1.11(84м) 39-123	1.6(100м) 123-223	
	1-я от осевой						
	2-я от осевой						
	Дорожные ограждения и направл. уст-ва справа	Сиг. ст(12шт) 2-18					
	Тротуары справа						

Инв. N подлин.

Подпись и дата

Взам инв. N

Изм.	Кол.уч.	Лист	N док	Подп.	Дата

Автодорога от переезда 52км
до конечной ост. автобуса №6а